

Wykonawca:

Egz. 1

Robert Wołosz

Inwestor:

Gmina Ostrów Lubelski
ul. Partyzantów 1, 21 - 110 Ostrów Lubelski

Przedmiot opracowania:

Budowa skrzyżowania drogi gminnej nr 103626L
z drogą wojewódzką nr 813 w Rozkopaczewie

Nr działek ewid.: 644 (obręb 9 –Rozkopaczew)



KATEGORIA OBIEKTU BUDOWLANEGO XXV

PROJEKT BUDOWLANY
TOM II
PROJEKT ARCHITEKTONICZNO - BUDOWLANY

Lubelski Urząd Wojewódzki
w Lublinie
WYDZIAŁ INFRASTRUKTURY
ul. Spokojna 4, 20-914 Lublin

załącznik nr 2 do decyzji
z dnia 30.07.2017 r.
znak: 161.840.68.2015.KH

z up. Wojewody Lubelskiego
Aneta Ciesielczuk
Z-ca Dyrektora Wydziału Infrastruktury

STANOWISKO	IMIĘ I NAZWISKO	UPRAWNIENIA	PODPIS
PROJEKTANT	mgr inż. Robert Wołosz		 mgr inż. Robert Wołosz Upz. bud. 161.840.68.2015.KH/13 Dł. projekt. i rys. w ramach budowlanej inwestycji w infrastrukturze drogowej
SPRAWDZAJĄCY	mgr inż. Radosław Misztal		 mgr inż. Radosław Misztal Uprawnienia budowlane do projektowania bez ograniczeń w specjalności drogowej

Spis treści:

<i>SPIS TOMÓW.....</i>	<i>2</i>
<i>OŚWIADCZENIE, UPRAWNIENIA PROJEKTANTÓW.....</i>	<i>3</i>
<i>I. CZĘŚĆ OPISOWA</i>	<i>10</i>
<i>1. Podstawa opracowania</i>	<i>10</i>
<i>2. Rodzaj, skala i kategoria obiektu budowlanego.....</i>	<i>11</i>
2.1 Inwestor	11
2.2 Wykonawca.....	11
2.3 Przedmiot zamierzenia budowlanego	11
<i>3. Zamierzony sposób użytkowania obiektu budowlanego.....</i>	<i>11</i>
<i>4. Układ przestrzenny oraz forma architektoniczna obiektu budowlanego.....</i>	<i>11</i>
<i>5. Charakterystyczne parametry obiektu budowlanego.....</i>	<i>11</i>
5.1 Zestawienie powierzchni i elementów zagospodarowania terenu.....	11
5.2 Podstawowe projektowane parametry techniczno - użytkowe przebudowywanej drogi.	11
<i>6. Opinia geotechniczna.....</i>	<i>12</i>
<i>7. Sposób zapewnienia warunków niezbędnych do korzystania przez osoby niepełnosprawne.....</i>	<i>12</i>
<i>8. Wpływ inwestycji na środowisko.....</i>	<i>12</i>
<i>9. Dane dotycząca warunków ochrony przeciwpożarowej.....</i>	<i>12</i>
<i>A. CZĘŚĆ RYSUNKOWA.....</i>	<i>13</i>

SPIS TOMÓW

- TOM I – Projekt budowlany – Projekt Zagospodarowania Terenu
- **TOM II – Projekt budowlany – Projekt architektoniczno-budowlany**
- TOM III – Projekt budowlany – Projekt techniczny / Projekt wykonawczy
- TOM IV – Projekt budowlany – Załącznik do projektu
– Informacja Dotycząca Bezpieczeństwa i Ochrony Zdrowia

OŚWIADCZENIE, UPRAWNIENIA PROJEKTANTÓW

OŚWIADCZENIE

Zgodnie z art. 34 ust. 3d pkt 3) ustawy z dnia 7 lipca 1994 Prawo budowlane (Dz.U.2021 poz. 2351 z późniejszymi zmianami), oświadczam, że projekt budowlany (**projekt architektoniczno - budowlany**) pn.

*„Budowa skrzyżowania drogi gminnej nr 103626L z drogą wojewódzką nr 813
w Rozkopaczewie”*

został wykonany zgodnie z umową obowiązującymi przepisami i zasadami wiedzy technicznej oraz jest kompletna z punktu widzenia celu, któremu ma służyć.

PROJEKTANT

br. drogowa

mgr inż. Robert Wołosz

mgr inż. Robert Wołosz
Upn. bud. nr 103626L/00013
4002
Do projektu budowlanego nr 103626L/00013
St. budowy, stan opublikowany
w projekcie budowlanym

SPRAWDZAJĄCY

br. drogowa

mgr inż. Radosław Misztal

mgr inż. Radosław Misztal
Uprawnienia budowlane
do projektowania bez ograniczeń
w specjalności drogowej
[czarna kropka]

Budowa skrzyżowania drogi gminnej nr 103626L z drogą wojewódzką nr 813
w Rozkopaczewie

"



LUBELSKA
OKRĘGOWA
IZBA
INŻYNIERÓW
BUDOWNICTWA

Lublin, dnia 3 grudnia 2013 r.

LOIIB.OKK.7131/154-7132/154/12

DECYZJA

Na podstawie art. 24 ust. 1 pkt 2 ustawy z dnia 15 grudnia 2000 r. o samorządach zawodowych architektów, inżynierów budownictwa oraz urbanistów / Dz. U. z 2001 r. Nr 5 poz. 42, z późn. zm. /, art. 12 ust. 3, art. 13 ust. 1 i 2 pkt 1, art. 14 ust. 1 pkt 2a ustawy z dnia 7 lipca 1994 r. Prawo budowlane / tekst jednolity Dz. U. z 2010 r. Nr 243, poz. 1623, /, § 18 ust. 1 pkt 1 i 2 rozporządzenia Ministra Transportu i Budownictwa z dnia 28 kwietnia 2006 r. w sprawie samodzielnych funkcji technicznych w budownictwie / Dz. U. Nr 83, poz. 578 z późn. zm. /, po ustaleniu, że zostały spełnione warunki w zakresie przygotowania zawodowego oraz złożeniu egzaminu na uprawnienia budowlane z wynikiem pozytywnym

Pan Robert WOŁOSZ

magister inżynier

urodzony dnia

otrzymuje

UPRAWNIENIA BUDOWLANE

Nr ewid.

*do projektowania i kierowania robotami budowlanymi bez ograniczeń
w specjalności drogowej*

UZASADNIENIE

W związku z uwzględnieniem w całości zgłoszenia strony, na podstawie art. 107 § 4 K.p.a. odstępuje się od uzasadnienia decyzji. Zakres nadanych uprawnień budowlanych wskazano na odwrocie decyzji.

Pouczenie :

Od decyzji niniejszej służy odwołanie do Krajowej Komisji Kwalifikacyjnej Polskiej Izby Inżynierów Budownictwa w Warszawie, za pośrednictwem Okręgowej Komisji Kwalifikacyjnej Lubelskiej Okręgowej Izby Inżynierów Budownictwa w Lublinie, w terminie czternastu dni od daty jej doręczenia.

Skład orzekający Okręgowej Komisji Kwalifikacyjnej:

Członek

mgr inż. Jerzy Kasperck

Członek


mgr inż. Jerzy Łukwi

Przewodniczący

mgr inż. Edward Wilczopolski

Otrzymują:

1. Pan Robert Wołosz
2. Główny Inspektor Nadzoru Budowlanego
3. a/a



*Za zgodność
z oryginałem*

Łoś

**Szczegółowy zakres uprawnień
do projektowania i kierowania robotami budowlanymi bez ograniczeń
w specjalności drogowej**

Pan Robert WOŁOSZ

I. Na mocy art. 12 ust. 1 pkt 1 - 5, art. 13 ust. 3 i 4 ustawy Prawo budowlane, w zakresie objętym wyżej wymienioną specjalnością, niniejsze uprawnienia stanowią podstawę do:

- a) projektowania, sprawdzania projektów architektoniczno-budowlanych i sprawowania nadzoru autorskiego,
- b) kierowania budową lub innymi robotami budowlanymi,
- c) kierowania wytwarzaniem konstrukcyjnych elementów budowlanych oraz nadzoru i kontroli technicznej wytwarzania tych elementów,
- d) wykonywania nadzoru inwestorskiego,
- e) sprawowania kontroli technicznej utrzymania obiektów budowlanych, bez ograniczeń

II. Na mocy § 15 i § 18 ust. 1 pkt. 1 i 2 rozporządzenia Ministra Transportu i Budownictwa z dnia 28 kwietnia 2006 r. w sprawie samodzielnych funkcji technicznych w budownictwie / Dz. U. Nr 83, poz. 578 /, uprawnienia budowlane w specjalności drogowej bez ograniczeń uprawniają do projektowania i kierowania robotami budowlanymi związanymi z obiektem budowlanym, takim jak :

- 1) droga, w rozumieniu przepisów o drogach publicznych, z wyłączeniem drogowych obiektów inżynierskich oprócz przepustów;
- 2) droga dla ruchu i postoju statków powietrznych oraz przepust.
- 3) sporządzania projektu zagospodarowania działki lub terenu, w zakresie specjalności objętej niniejszymi uprawnieniami.

Członek

mgr inż. Jerzy Kasperck

Członek

mgr inż. Jerzy Fkiert

Przewodniczący

mgr inż. Edward Wilczopolski

*Za zgodność
z oryginałem*

Wołosz

Budowa skrzyżowania drogi gminnej nr 103626L z drogą wojewódzką nr 813
w Rozkopaczewie

"



Zaświadczenie

o numerze weryfikacyjnym:

LUB-5N7-RN6-STE *

Pan Robert Wołosz o numerze ewidencyjnym [REDACTED]

adres zamieszkania [REDACTED]

jest członkiem Lubelskiej Okręgowej Izby Inżynierów Budownictwa i posiada wymagane ubezpieczenie od odpowiedzialności cywilnej.

Niniejsze zaświadczenie jest ważne od 2024-05-01 do 2024-12-31.

Zaświadczenie zostało wygenerowane elektronicznie i opatrzone bezpiecznym podpisem elektronicznym weryfikowanym przy pomocy ważnego kwalifikowanego certyfikatu w dniu 2024-04-30 roku przez:

Joanna Gieroba, Przewodniczący Rady Lubelskiej Okręgowej Izby Inżynierów Budownictwa.

Zgodnie z art. 78¹ K.c.

§ 1. Do zachowania elektronicznej formy czynności prawnej wystarcza złożenie oświadczenia woli w postaci elektronicznej i opatrzenie go kwalifikowanym podpisem elektronicznym.

§ 2. Oświadczenie woli złożone w formie elektronicznej jest równoważne z oświadczeniem woli złożonym w formie pisemnej.

*Za zgodność
z oryginałem*

Wołosz

* Weryfikację poprawności danych w niniejszym zaświadczeniu można sprawdzić za pomocą numeru weryfikacyjnego zaświadczenia na stronie Polskiej Izby Inżynierów Budownictwa www.piiib.org.pl lub kontaktując się z biurem właściwej Okręgowej Izby Inżynierów Budownictwa.



Budowa skrzyżowania drogi gminnej nr 103626L z drogą wojewódzką nr 813
w Rozkopaczewie

"



LUBELSKA
OKRĘGOWA
IZBA
INŻYNIERÓW
BUDOWNICTWA

Lublin, dnia 31 maja 2017 r.

LOIIB.OKK7131/213/2017

DECYZJA

Na podstawie: art. 24 ust. 1 pkt 2 ustawy z dnia 15 grudnia 2000 r. o samorządach zawodowych architektów oraz inżynierów budownictwa (t.j. Dz. U. z 2014 r. poz. 1946), art. 12 ust. 2 i 3, art. 12 ust. 4c pkt 1, art. 14 ust. 1 pkt 3b ustawy z dnia 7 lipca 1994 r. Prawo budowlane (t.j. Dz. U. z 2016 r. poz. 290 ze zm.), § 13 ust. 4 pkt. 1 i 2 rozporządzenia Ministra Infrastruktury i Rozwoju z dnia 11 września 2014 r. w sprawie samodzielnych funkcji technicznych w budownictwie (Dz. U. z 2014 r. poz. 1278), po ustaleniu, że zostały spełnione warunki w zakresie przygotowania zawodowego oraz złożeniu egzaminu na uprawnienia budowlane z wynikiem pozytywnym

Pan Radosław Norbert MISZTAL

magister inżynier

urodzony dnia [REDACTED]

otrzymuje

UPRAWNIENIA BUDOWLANE

Nr ewidencyjny: [REDACTED]

*do projektowania bez ograniczeń
w specjalności inżynierskiej drogowej*

UZASADNIENIE

W związku z uwzględnieniem w całości żądania strony, na podstawie art. 107 § 4 K.p.a. odstępuje się od uzasadnienia decyzji. Zakres nadanych uprawnień budowlanych wskazano na odwrocie decyzji.

Pouczenie :

Od decyzji niniejszej służy odwołanie do Krajowej Komisji Kwalifikacyjnej Polskiej Izby Inżynierów Budownictwa w Warszawie, za pośrednictwem Okręgowej Komisji Kwalifikacyjnej Lubelskiej Okręgowej Izby Inżynierów Budownictwa w Lublinie, w terminie 14 dni od daty jej doręczenia.

Skład orzekający Okręgowej Komisji Kwalifikacyjnej

Członek

dr inż. Wiesław Nurek

Członek

mgr inż. Dariusz Flak

Przewodniczący

mgr inż. Jerzy Kasperek

Utrzymują:

1. Pan Radosław Norbert MISZTAL
[REDACTED]

2. Główny Inspektor
Nadzoru Budowlanego

3. a/a



*Za zgodność
z oryginałem*

- 2 -

**Szczegółowy zakres uprawnień
do projektowania bez ograniczeń
w specjalności inżynierskiej drogowej**

Pan Radosław Norbert MISZTAL

I. Na mocy **art. 12 ust. 1 pkt 1 i 5, art. 13 ust. 4** ustawy - Prawo budowlane, w zakresie objętym wymienioną specjalnością, niniejsze uprawnienia stanowią podstawę do:

- 1) projektowania, sprawdzania projektów architektoniczno-budowlanych i sprawowania nadzoru autorskiego,
- 2) sprawowania kontroli technicznej utrzymania obiektów budowlanych

bez ograniczeń.

II. Na mocy **§ 10 i § 13 ust. 4 pkt. 1 i 2** rozporządzenia Ministra Infrastruktury i Rozwoju z dnia 11 września 2014 r. w sprawie samodzielnych funkcji technicznych w budownictwie (Dz. U. z 2014 r. poz. 1278), uprawnienia budowlane w specjalności inżynierskiej drogowej bez ograniczeń uprawniają do projektowania obiektu budowlanego, takiego jak:

- droga w rozumieniu przepisów o drogach publicznych, z wyłączeniem drogowych obiektów inżynierskich oprócz przepustów;
- droga dla ruchu i postoju statków powietrznych oraz przepust
- sporządzania projektu zagospodarowania działki lub terenu, w zakresie specjalności objętej niniejszymi uprawnieniami.

Skład orzekający Okręgowej Komisji Kwalifikacyjnej

Członek


dr inż. Wiesław Nurek

Członek


mgr inż. Dariusz Flak

Przewodniczący


mgr inż. Jerzy Kasperek

*Za zgodność
z oryginałem*



Budowa skrzyżowania drogi gminnej nr 103626L z drogą wojewódzką nr 813
w Rozkopaczewie

"



Zaświadczenie

o numerze weryfikacyjnym:

LUB-9TY-LCY-NN9 *

Pan Radosław Norbert Misztal o numerze ewidencyjnym [REDACTED]

adres zamieszkania [REDACTED]

jest członkiem Lubelskiej Okręgowej Izby Inżynierów Budownictwa i posiada wymagane ubezpieczenie od odpowiedzialności cywilnej.

Niniejsze zaświadczenie jest ważne od 2024-07-01 do 2024-12-31.

Zaświadczenie zostało wygenerowane elektronicznie i opatrzone bezpiecznym podpisem elektronicznym weryfikowanym przy pomocy ważnego kwalifikowanego certyfikatu w dniu 2024-06-18 roku przez:

Joanna Gieroba, Przewodniczący Rady Lubelskiej Okręgowej Izby Inżynierów Budownictwa.

Zgodnie z art. 78¹ K.c.

§ 1. Do zachowania elektronicznej formy czynności prawnej wystarcza złożenie oświadczenia woli w postaci elektronicznej i opatrzenie go kwalifikowanym podpisem elektronicznym.

§ 2. Oświadczenie woli złożone w formie elektronicznej jest równoważne z oświadczeniem woli złożonym w formie pisemnej.

*Za zgodność
z oryginałem*

* Weryfikację poprawności danych w niniejszym zaświadczeniu można sprawdzić za pomocą numeru weryfikacyjnego zaświadczenia na stronie Polskiej Izby Inżynierów Budownictwa www.plib.org.pl lub kontaktując się z biurem właściwej Okręgowej Izby Inżynierów Budownictwa.



I. CZĘŚĆ OPISOWA

PROJEKT ARCHITEKTONICZNO - BUDOWLANY

1. Podstawa opracowania

- 1.1. Umowa o dzieło nr BID/14/2024 z dnia 29.04.2024 r., pomiędzy **Gminą Ostrów Lubelski**, 21-110 Ostrów Lubelski, ul. Partyzantów 1, a **Robertem Wołosz**, zamieszkałym w Brzeźnicy Bychawskiej 115E, 21-104 Niedźwiada.
- 1.2. Mapa do celów projektowych w skali 1:500.
- 1.3. Mapa ewidencyjna w skali 1:2000.
- 1.4. Wizja w terenie.
- 1.5. Ustawa z dnia 7 lipca 1994 r. Prawo budowlane (t.j. Dz. U. z 2024 r. poz. 725 z późn. zm.).
- 1.6. Ustawa z dnia 21 marca 1985 r. o drogach publicznych (t.j. Dz. U. z 2024 r. poz. 320).
- 1.7. Ustawa z dnia 27 marca 2003r. o planowaniu i zagospodarowaniu przestrzennym (t.j. Dz. U. z 2024 r. poz. 1130).
- 1.8. Katalog Typowych Nawierzchni Podatnych i Półsztywnych (KTNPP) IBDiM 1997.
- 1.9. Katalog Wzmocnień i Remontów Nawierzchni Podatnych i Półsztywnych (KWRNPP) IBDiM 2001.
- 1.10. Specyfikacja Istotnych Warunków Zamówienia.
- 1.11. Inne związane przepisy i normatywy.

2. Rodzaj, skala i kategoria obiektu budowlanego

2.1 Inwestor

Gmina Ostrów Lubelski
ul. Partyzantów 1
21-110 Ostrów Lubelski

2.2 Wykonawca

Robert Wołosz



2.3 Przedmiot zamierzenia budowlanego

Przedmiotem opracowania jest budowa skrzyżowania drogi gminnej nr 103626L z drogą wojewódzką nr 813 w miejscowości Rozkopaczew.

3. Zamierzony sposób użytkowania obiektu budowlanego.

Budowany obiekt jest drogą publiczną. Sposób użytkowania odbywać się będzie zgodnie z przeznaczeniem. Po drodze odbywać się będzie ruch publiczny.

4. Układ przestrzenny oraz forma architektoniczna obiektu budowlanego.

Ograniczenia i zakazy w zagospodarowaniu pasa drogowego drogi gminnej nr 103626L ustalone zostały w Miejscowym Planie Zagospodarowania Przestrzennego Gminy Ostrów Lubelski. Uchwała nr XXXII/151/05 z dnia 10 listopada 2005 r. (będącym załącznikiem do projektu).

5. Charakterystyczne parametry obiektu budowlanego.

5.1 Zestawienie powierzchni i elementów zagospodarowania terenu.

Poniżej zestawiono powierzchnie projektowanych elementów infrastruktury drogi gminnej w pasie drogi wojewódzkiej:

- powierzchnia jezdni bitumicznej – 45 m²
- powierzchnia poboczy z kruszywa – 12 m².

5.2 Podstawowe projektowane parametry techniczno - użytkowe przebudowywanej drogi.

- przyjęta kategoria ruchu – KR2;
- nawierzchnia z betonu asfaltowego;
- szerokość poboczy - 0,75 m;

- promień łuku 8m;
- odwodnienie powierzchniowe w teren zielony pasa drogowego.

6. Opinia geotechniczna.

Zgodnie z §3 ust. 3 pkt 1 rozporządzenia Ministra Transportu, Budownictwa i Gospodarki Morskiej z dnia 25 kwietnia 2012 roku w sprawie ustalania geotechnicznych warunków posadowienia obiektów budowlanych, warunki gruntowe zaliczono do grupy warunków prostych, o pierwszej kategorii geotechnicznej.

Podłoże zaliczono do kategorii gruntu G2. Poziom wody gruntowej znajduje się poniżej warstw konstrukcyjnych drogi powiatowej.

7. Sposób zapewnienia warunków niezbędnych do korzystania przez osoby niepełnosprawne.

W projekcie uwzględniono potrzeby osób niepełnosprawnych w szczególności tych, poruszających się na wózkach inwalidzkich poprzez:

- zaprojektowanie jezdni asfaltowej o równej i płynnej niwelecie z małymi spadkami podłużnymi.

8. Wpływ inwestycji na środowisko.

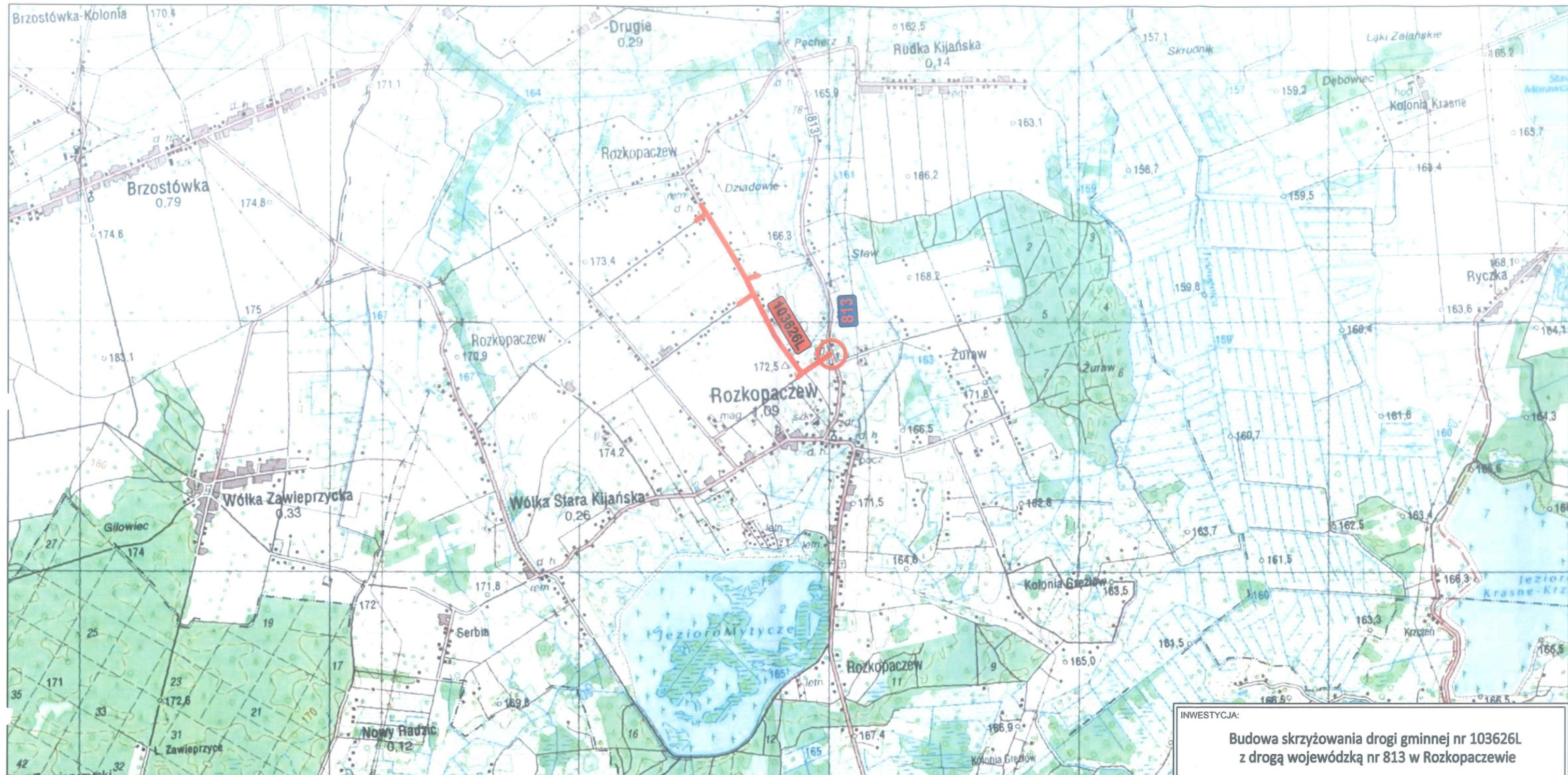
Planowana inwestycja zalicza się do przedsięwzięć mogących potencjalnie znacząco oddziaływać na środowisko. Długość całej budowanej drogi gminnej przekracza jeden kilometr. W związku z powyższym została wydana decyzja o środowiskowych uwarunkowaniach realizacji inwestycji, w której stwierdzono brak potrzeby przeprowadzenia oceny oddziaływania na środowisko. Nie zachodzi potrzeba wykonania dodatkowych zabezpieczeń z tego tytułu. Jedynie faza realizacji może mieć negatywny wpływ na otoczenie ze względu na zabudowany teren, w którym będą prowadzone roboty budowlane. Do takich czynników można zaliczyć hałas, możliwe zapylenie i prowadzenie ruchu ciężkich maszyn budowlanych. Wykonawca robót zobowiązany będzie do gospodarowania wszelkimi odpadami powstałymi w fazie wykonywania robót budowlanych zgodnie z obowiązującymi przepisami w tej materii. W końcowym rezultacie wykonanie nowej jezdni, pozytywnie wpłynie na przemieszczanie się uczestników ruchu i wyeliminuje zapylenie oraz zmniejszy hałas.

9. Dane dotycząca warunków ochrony przeciwpożarowej.

Nie dotyczy.

A. CZEŚĆ RYSUNKOWA

l.p.	Tytuł rysunku	Skala	Numer
1.	Plan orientacyjny	1:25 000	1.0
2.	Plan sytuacyjny	1:500	2.0
3.	Profil podłużny	1:100/250	3.0
4.	Przekroje normalne	1:50	4.0



LEGENDA:



- lokalizacja proj. skrzyżowania

INWESTYCJA:

Budowa skrzyżowania drogi gminnej nr 103626L
z drogą wojewódzką nr 813 w Rozkopaczewie

INWESTOR:

Gmina Ostrów Lubelski
ul. Partyzantów 1
21-110 Ostrów Lubelski



ZESPÓŁ AUTORSKI:

funkcja:	nazwisko	data	podpis
Projektant branża drogowa	mgr inż. Robert Wołosz	11.2024	
Sprawdzający branża drogowa	mgr inż. Radosław Misztal	11.2024	

Stadium opracowania:

**PROJEKT BUDOWLANY
TOM II
PROJEKT ARCHITEKTONICZNO - BUDOWLANY**

Tytuł rysunku:

PLAN ORIENTACYJNY

Nr rysunku:

1.0

Skala:

1:25 000

data:

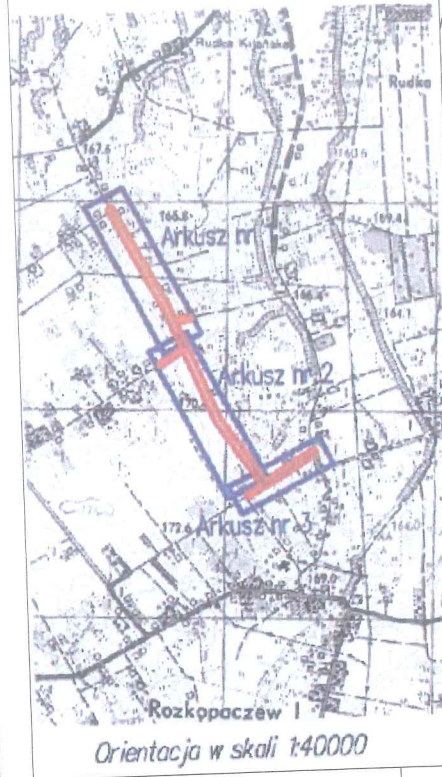
11.2024

MAPA DO CELÓW PROJEKTOWYCH Arkusz 3 z 3	
Oznaczenie kancelaryjne zgłoszenia pracy geodezyjnej	
GEO.6642.1.963.2024	
Miejscowość	
Rozkopaczew	
Jednostka ewidencyjna	identyfikator
	060810_5
nazwa	Ostrów Lubelski
	identyfikator
Obręb ewidencyjny	060810_5.0009
	nazwa
Rozkopaczew	działka
	470, 593, 598, 637, 644, 812, 886
Skala mapy	
1:500	
Nazwa układu współrzędnych	prostokątnych płaskich
	2000/8
wysokości	PL-EVRF2007-NH - „Amsterda m”
	Oznaczenie granic obszaru, który był przedmiotem aktualizacji
mapa aktualna w obszarze zakreślonym kolorem żółtym	
Data aktualizacji	
20.05.2024r.	
Służebności gruntowe mające wpływ na zagospodarowanie gruntów zlokalizowanych w granicach projektowanej inwestycji	
nie pozyskiwano informacji o służebnościach gruntowych w obszarze inwestycji	
Kontur użytku gruntowego, który nie jest ujawniony w bazie danych ewidencji gruntów i budynków	
w obszarze zakreślonym kolorem żółtym treść mapy zasadniczej zgodna z mapą ewidencyjną	
Nie wyklucza się istnienia w terenie nie wykazanych na niniejszej mapie urządzeń i przewodów podziemnych podlegających geodezyjnej inwentaryzacji powykonawczej.	
Na mapie nie umieszczono: linii zabudowy oraz linii rozgraniczających zgodnych z miejscowym planem zagospodarowania przestrzennego.	
Seksja: 8.156.10.25.4.3, 8.155.10.05.2.1, 8.155.10.05.2.2, 8.155.10.05.2.4, 8.155.10.05.4.2, 8.155.10.05.4.4, 8.155.11.06.1.1, 8.155.11.06.1.3, 8.155.11.06.1.2	
Granice przedmiotowych działek spełniają standardy techniczne stosowane w pracach geodezyjnych.	
USŁUGI GEODEZYJNE	
Paweł Krasnodębski	
21-100 Lubartów	
ul. ks. J. Popiełuszki 16/23	
tel. 506-303-700	
NIP:714-182-74-78, REGON: 36102058	
wykonat:	Kierownik prac:
inż. Paweł Krasnodębski	Kazimierz Kula
18.06.2024r.	18.06.2024r.
GEODETA	geod. upr. 12797

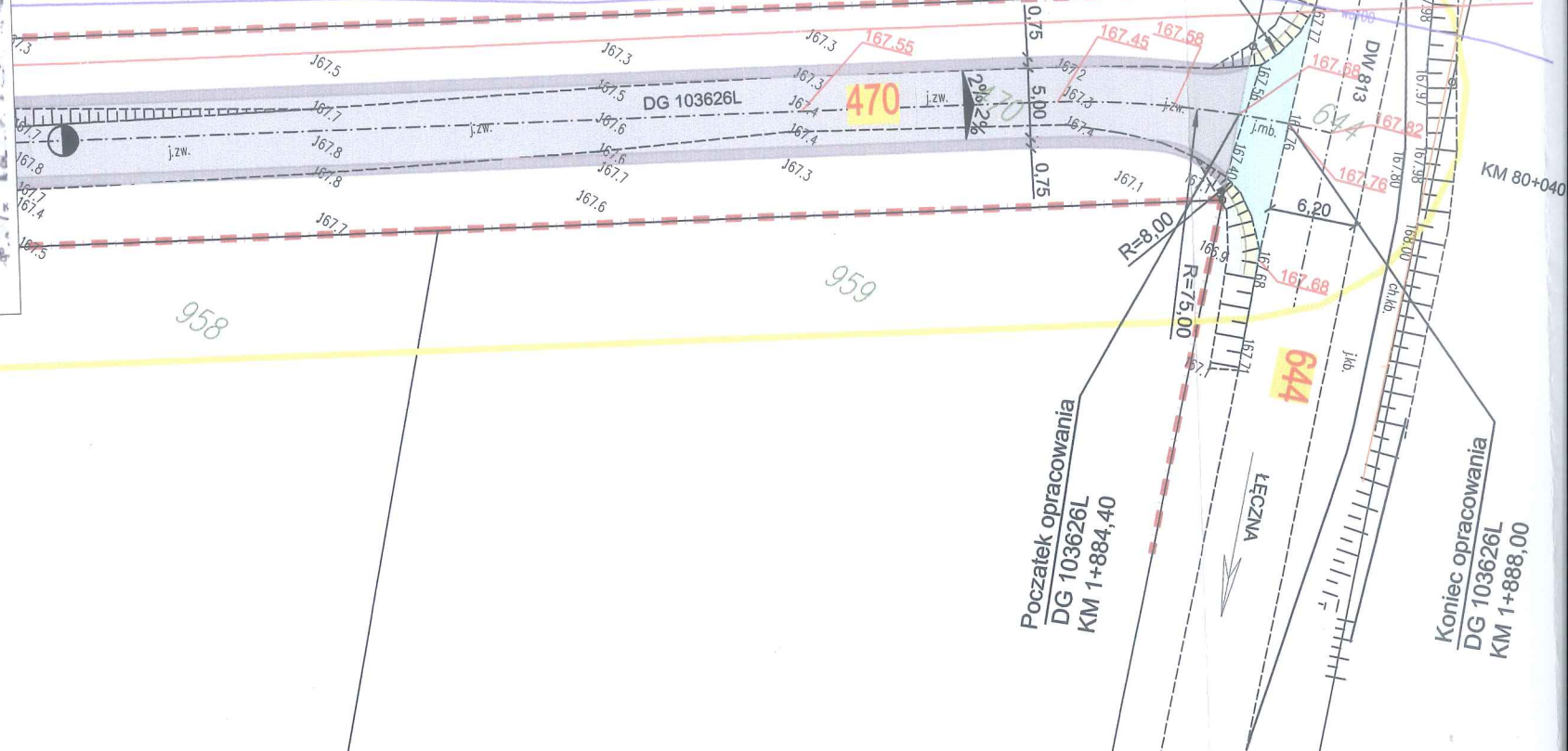
Poświadczam że niniejszy dokument został opracowany w wyniku prac geodezyjnych i kartograficznych, których rezultaty zawiera operat techniczny pozytywnie zweryfikowany. Jednocześnie informuję o odpowiedzialności karnej za złożenie fałszywego oświadczenia.	
identyfikator ewidencyjny materiału zasobu:	P.0608.2024.1261
Organ prowadzący państwowy zasób geodezyjny i kartograficzny:	Starosta Lubartowski Powiatowy Ośrodek Dokumentacji Geodezyjnej i Kartograficznej
Miejsce i data sporządzenia dokumentu zawierającego wynik pozytywnej weryfikacji:	GEO.6642.1.963.2024_1 17.06.2024r.
Wykonawca prac geodezyjnych:	USŁUGI GEODEZYJNE Paweł Krasnodębski 21-100 Lubartów ul. ks. J. Popiełuszki 16/23 tel. 506-303-700 NIP:714-182-74-78, REGON: 361020158
Imię i nazwisko oraz numer uprawnień zawodowych kierownika prac:	Kazimierz Kula geod. upr. 12797

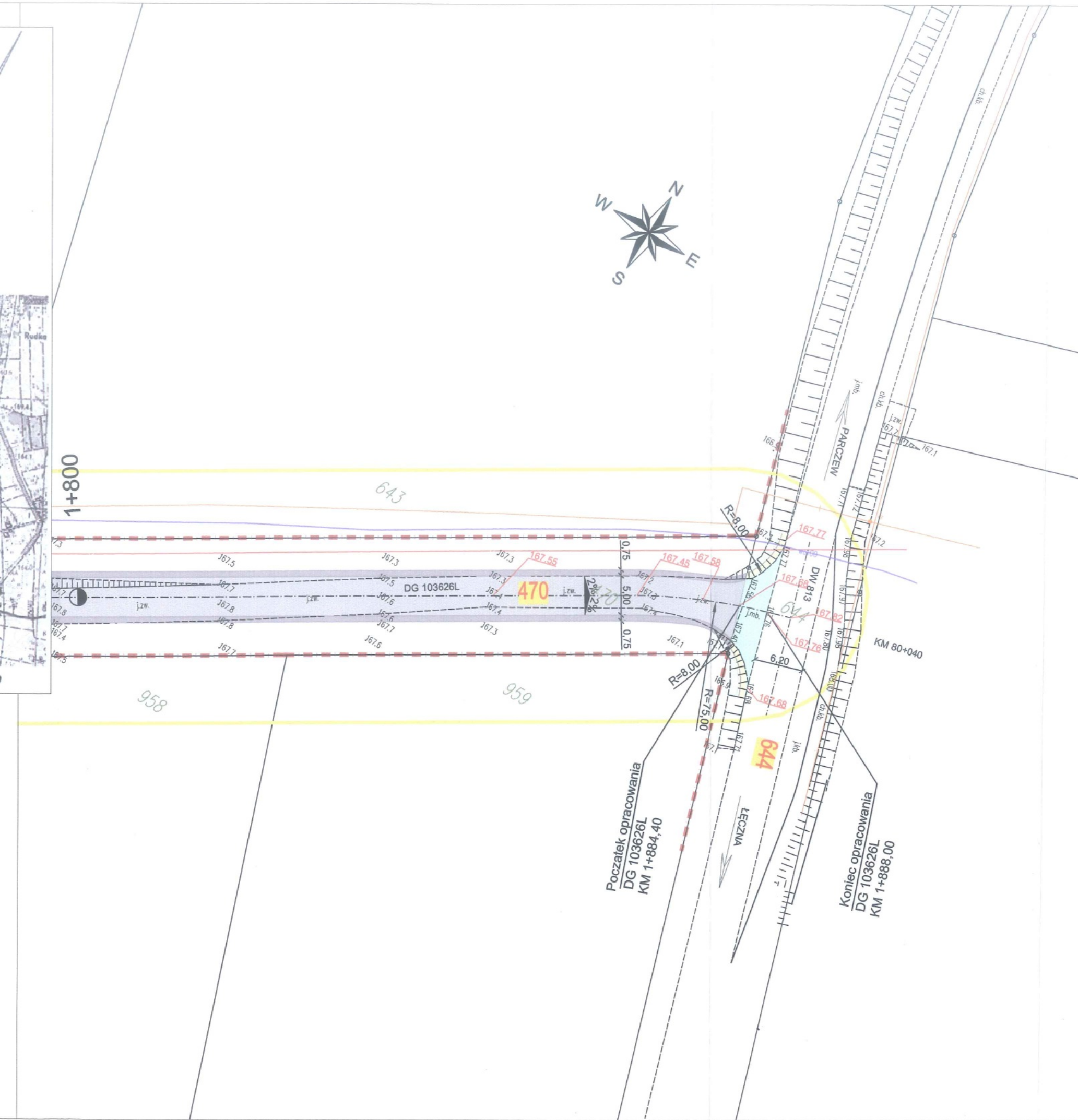
Podkład mapowy zgodny
z oryginałem mapy
do celów projektowych

mgr inż. Robert Wołosz
Upr. bud. Nr LUB/0165/PWOD/13
Do projektowania i kierowania robotami
budowlanymi bez ograniczeń
w specjalności drogowej



1+800

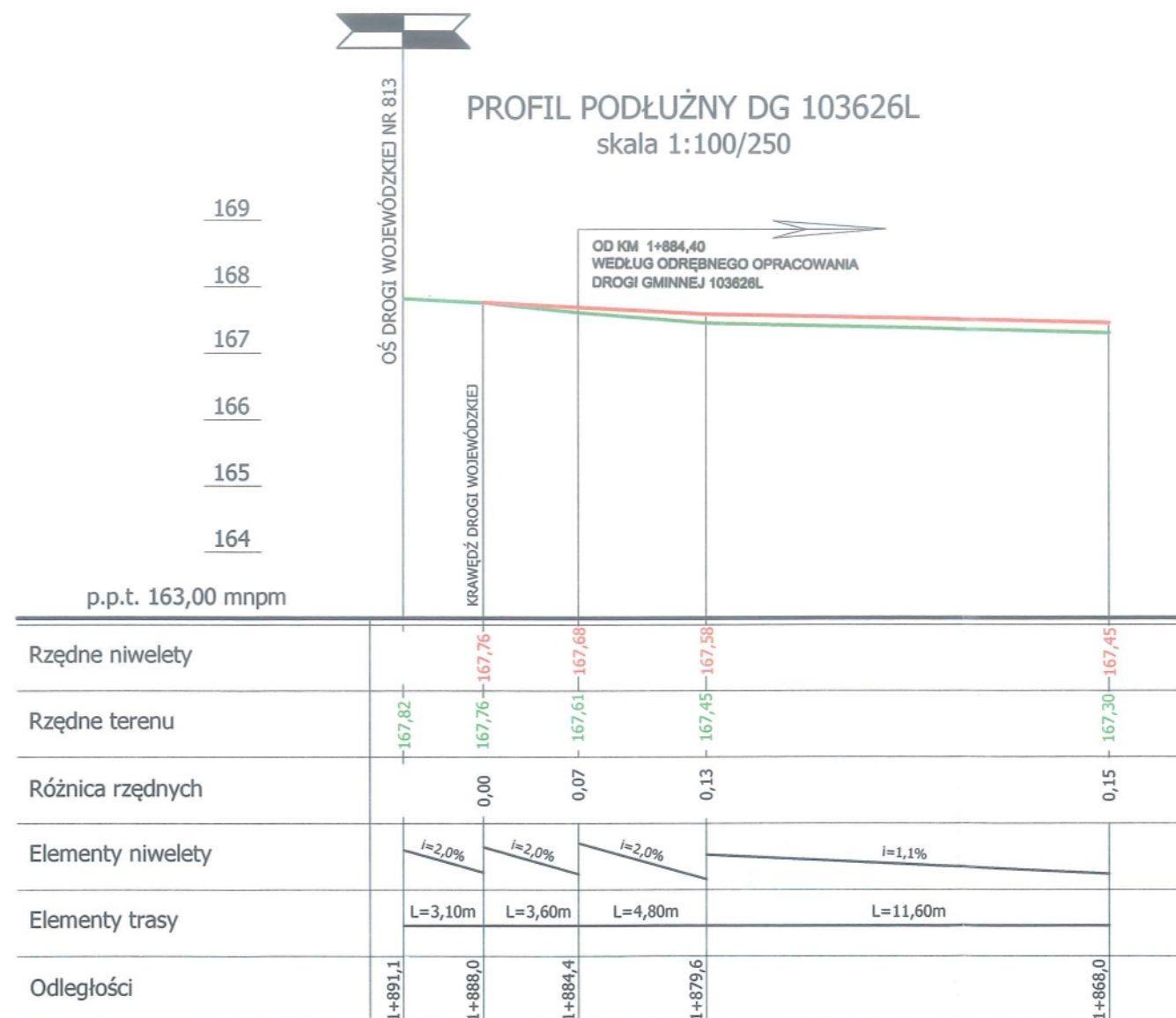




LEGENDA:

- ist. granice pasa drogowego
- proj. oś
- proj. jezdnia asfaltowa
- proj. pobocza z kruszywa łamanego
- proj. jezdnia asfaltowa odrębne opracowanie
- proj. pobocza z kruszywa łamanego odrębne opracowanie
- 470 ist. nr działki
- 167.60 proj. rzędna nawierzchni drogi
- proj. skarpa ziemna

INWESTYCJA:			
Budowa skrzyżowania drogi gminnej nr 103626L z drogą wojewódzką nr 813 w Rozkopaczewie			
INWESTOR:			
Gmina Ostrów Lubelski ul. Partyzantów 1 21-110 Ostrów Lubelski			
ZESPÓŁ AUTORSKI:			
funkcja:	nazwisko	data	podpis
Projektant branża drogowa	mgr inż. Robert Wołosz	11.2024	
Sprawdzający branża drogowa	mgr inż. Radosław Misztal	11.2024	
Stadium opracowania: PROJEKT BUDOWLANY TOM II PROJEKT ARCHITEKTONICZNO - BUDOWLANY			
Tytuł rysunku: PLAN SYTUACYJNY			
Nr rysunku:	Skala:	data:	
2.0	1:500	11.2024	




LEGENDA :

- istniejący teren
- projektowana niweleta

INWESTYCJA:			
Budowa skrzyżowania drogi gminnej nr 103626L z drogą wojewódzką nr 813 w Rozkopaczewie			
INWESTOR:			
Gmina Ostrów Lubelski ul. Partyzantów 1 21-110 Ostrów Lubelski			
ZESPÓŁ AUTORSKI:			
funkcja:	nazwisko	data	podpis
Projektant branża drogowa	mgr inż. Robert Wołosz	10.2024	
Sprawdzający branża drogowa	mgr inż. Radosław Misztal	11.2024	
Stadium opracowania: PROJEKT BUDOWLANY TOM II PROJEKT ARCHITEKTONICZNO - BUDOWLANY			
Tytuł rysunku: PROFIL PODŁUŻNY			
Nr rysunku:	Skala:	data:	
3.0	1: 100 250	11.2024	

PRZEKRÓJ NORMALNY
Droga gminna nr 103626L
SKALA 1:50



- warstwa ścieralna gr. 4 cm AC 11 S 50/70
- warstwa wiążąca gr. 6 cm AC 16 W 50/70
- podbudowa z kruszywa łamanego 0/31,5 mm gr. 20 cm stabilizowanego mechanicznie
- podbudowa z piasku stabilizowanego cementem Rm= 5,0 MPa gr.30 cm

INWESTYCJA: Budowa skrzyżowania drogi gminnej nr 103626L z drogą wojewódzką nr 813 w Rozkopaczewie			
INWESTOR: Gmina Ostrów Lubelski ul. Partyzantów 1 21-110 Ostrów Lubelski			
ZESPÓŁ AUTORSKI:			
funkcja:	nazwisko	data	podpis
Projektant branża drogowa	mgr inż. Robert Wołosz	11.2024	
Sprawdzający branża drogowa	mgr inż. Radosław Misztal	11.2024	
Stadium opracowania: PROJEKT BUDOWLANY TOM II PROJEKT ARCHITEKTONICZNO - BUDOWLANY			
Tytuł rysunku: PRZEKRÓJ NORMALNY			
Nr rysunku:	Skala:	data:	
4.0	1:50	11.2024	